

0 10 20 30 40m





SKALA 1:2000

MIEJSCOWY PLAN ZAGOSPODAROWANIA PRZESTRZENNEGO TRASY LINII ELEKTROENERGETYCZNEJ 220 kV RADKOWICE - KIELCE PIASKI WRAZ Z ROZBUDOWĄ STACJI KIELCE PIASKI NA OBSZARZE MIASTA KIELCE

WYRYS Z PROJEKTU ZMIANY NR 12 STUDIUM UIKZP MIASTA KIELCE



WYPIS Z LEGENDY RYSUNKU STUDIUM

-  tereny o przewadze funkcji produkcyjno - magazynowych i usług technicznych z dopuszczeniem funkcji usług ogólnomiejskich i mieszkalnictwa, istniejące / rozwojowe
-  tereny rolniczej przestrzeni produkcyjnej - wyłączone z zabudowy
-  ekosystemy leśne (projektowana granica rolno - leśna)
-  granice Kieleckiego Obszaru Chronionego Krajobrazu

Gmina Miedziana Góra

3.R

1.KD-S

2.KD-S

2.R

1.R

1.Rz

UKŁAD ARKUSZY RYSUNKU PLANU

LEGENENDA OZNACZEŃ RYSUNKU PLANU ZNAJDUJE SIĘ NA ARKUSZU B

ARKUSZ B

ZALĄCZNIK NR 1
DO UCHWAŁY NR
RADY MIASTA KIELCE
Z DNIA R.

