Jednostka ewidencyjna: Kielce
Obręb ewidencyjny: 0002
ulica:

Znak: GNG-V.6621.5093 .2013

Kopia mapy ewidencyjnej nr 174/86
Skala 1:2000

0 10 20 30 40m
SKALA 1:2000

MIEJSCOWY PLAN ZAGOSPODAROWANIA PRZESTRZENNEGO
TRASY LINII ELEKTROENERGETYCZNEJ 220 kV RADKOWICE - KIELCE PIASKI
WRAZ Z ROZBUDOWĄ STACJI KIELCE PIASKI NA OBSZARZE MIASTA KIELCE

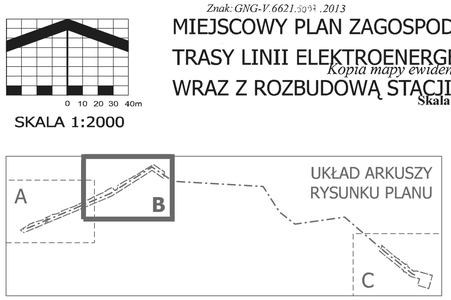

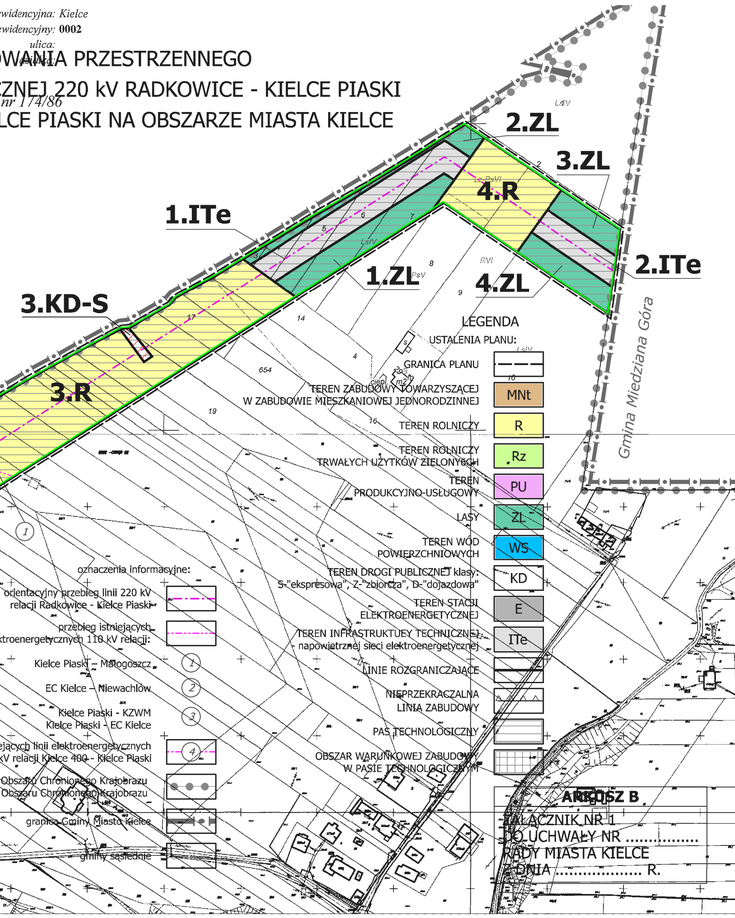

0 10 20 30 40m
SKALA 1:2000

MIEJSCOWY PLAN ZAGOSPODAROWANIA PRZESTRZENNEGO
TRASY LINII ELEKTROENERGETYCZNEJ 220 kV RADKOWICE - KIELCE PIASKI
WRAZ Z ROZBUDOWĄ STACJI KIELCE PIASKI NA OBSZARZE MIASTA KIELCE

WYRYS Z PROJEKTU ZMIANY NR 12 STUDIUM UIKZP MIASTA KIELCE

WYPIS Z LEGENDY RYSUNKU STUDIUM

- tereny o przewadze funkcji produkcyjno - magazynowych i usług technicznych z dopuszczeniem funkcji usług ogólnomiejskich i mieszkalnictwa, istniejące / rozwojowe
- tereny rolniczej przestrzeni produkcyjnej - wyłączone z zabudowy
- ekosystemy leśne (projektowana granica rolno - leśna)
- granice Kieleckiego Obszaru Chronionego Krajobrazu

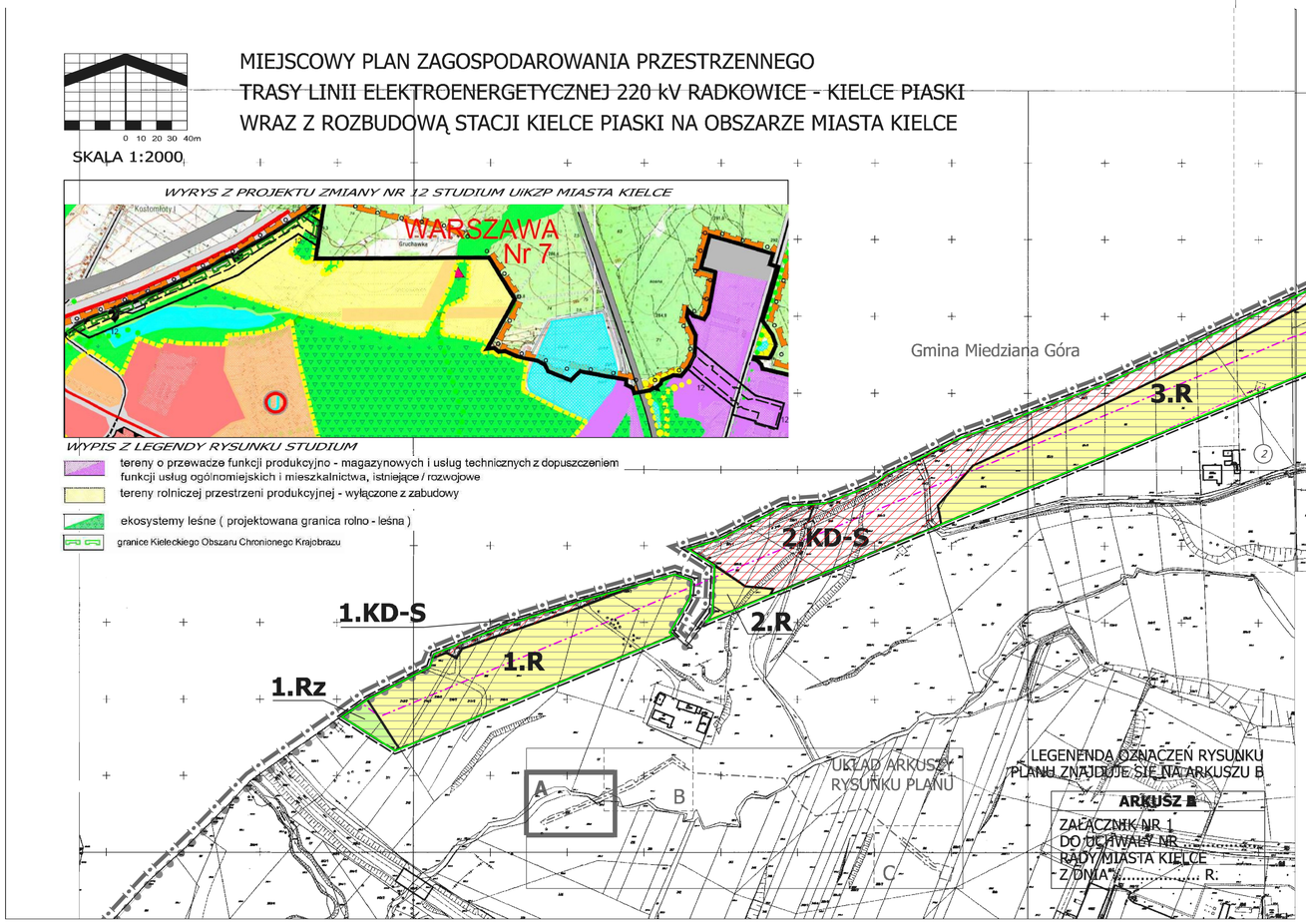

PROGNOZA
ODDZIAŁYWANIA
NA ŚRODOWISKO
dla dokumentu pn.:
projekt miejscowego planu
zagospodarowania przestrzennego
trasy linii elektroenergetycznej 220 kV
Radkowice - Kielce-Piaski wraz z rozbudową
stacji Kielce Piaski na obszarze Miasta Kielce

obszar dwujezdniowej drogi ekspresowej S-7
ISTNIEJĄCE ŹRÓDŁO HAŁASU
i ZANIECZYSZCZEŃ ATMOSFERY

LEGENDA:
granica planu

Rys. nr 3, arkusz A
POTENCJALNE ZAGROŻENIA DLA ŚRODOWISKA
mapa zasadnicza z naniesionymi ustaleniami projektu planu,
skala 1:2000 *(wydruk na A3 w skali 1:8000 - 1 cm = 80 m)*